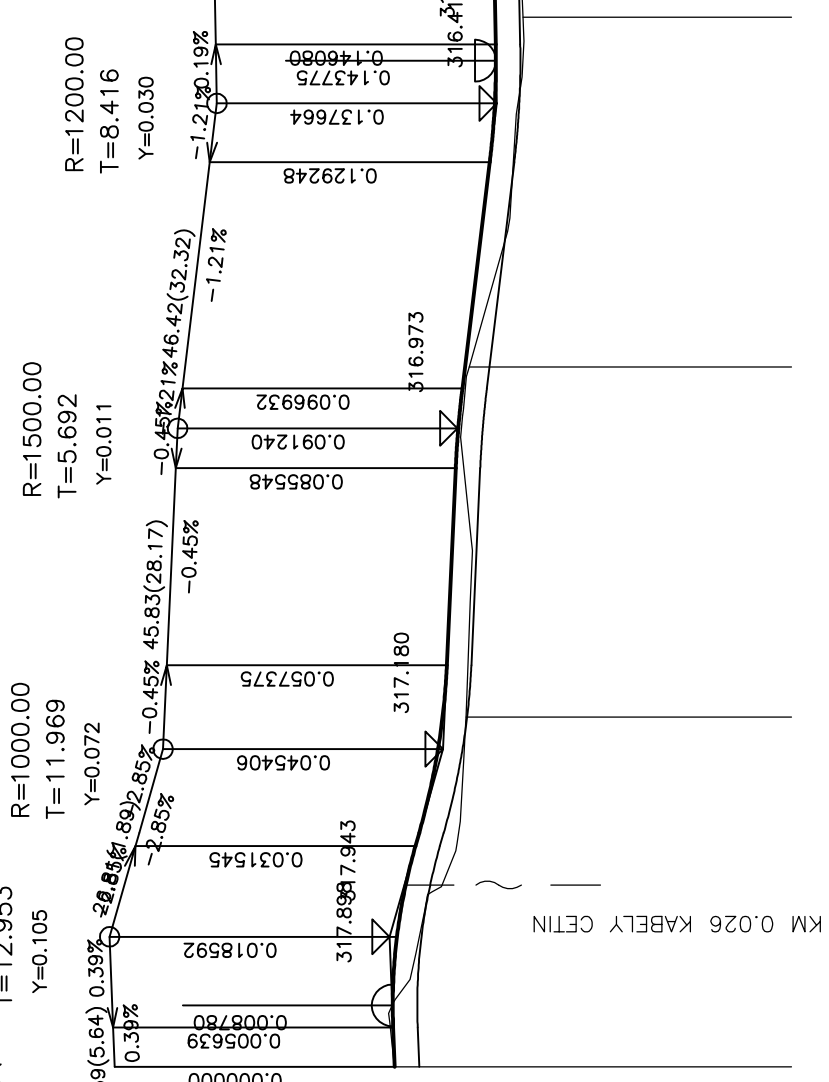


DRUH POVRCHU ÚZEMÍ
KATASTRÁLNÍ ÚZEMÍ
KRAJ:

SKLONOVÉ POMĚRY:

MODERNIZACE SILNICE II/315 HRÁDEK - ÚSTÍ NAD ORLICÍ
SO 113 - PROVIZORNÍ KOMUNIKACE
PODÉLNÝ PROFIL - M 1: 1000/100

HRÁDEK



MĚŘITKA:
1: 1000., 1: 100.

KÓTY NIVELETY:

KÓTY TERÉNU:

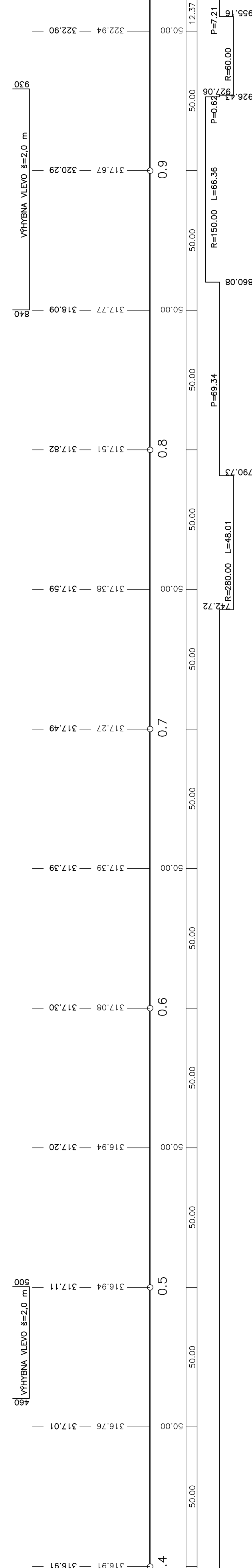
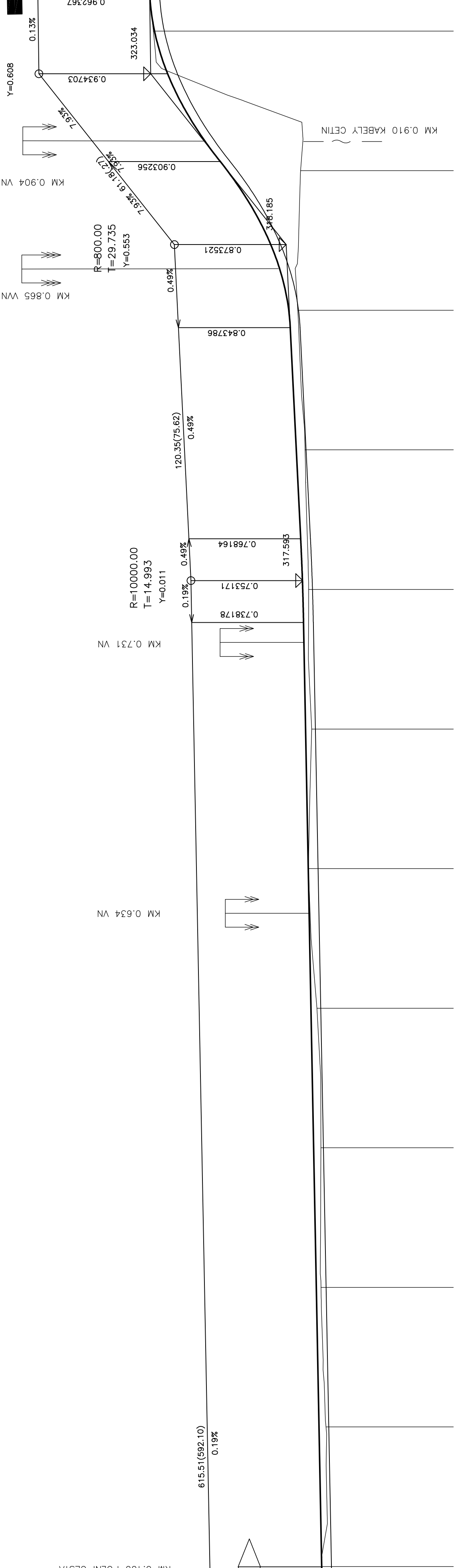
SROVNÁVACÍ ROVINA:

STANIČENÍ:

VZDALENOST PŘ. ŘEZŮ:

SMĚROVÉ POMĚRY:

ÚSTÍ NAD ORLICÍ



SO 113 DSP + PDPS

ZODP. PROJEKTANT : Ing. R. Drnec Kancelář: 238, 664 01 Konec proječní a inženýrská činnost, geodetické stavební úřady dopravní státní, mosty, vodojemy, kanalizace ČMÚI 1000311 IČO 13041746	TECHNICKÁ KONTROLA : Ing. R. Drnec Kancelář: 238, 664 01 Konec proječní a inženýrská činnost, geodetické stavební úřady dopravní státní, mosty, vodojemy, kanalizace ČMÚI 1000311 IČO 13041746	NAVRHL/VYPRACOVAL : Ing. R. Drnec Kancelář: 238, 664 01 Konec proječní a inženýrská činnost, geodetické stavební úřady dopravní státní, mosty, vodojemy, kanalizace ČMÚI 1000311 IČO 13041746	KRESLIL/ČAD : Ing. R. Drnec Kancelář: 238, 664 01 Konec proječní a inženýrská činnost, geodetické stavební úřady dopravní státní, mosty, vodojemy, kanalizace ČMÚI 1000311 IČO 13041746
KRAJ : Pardubický	OBČEDNÍK : Pardubický kraj	MD : Ústí nad Orlicí	FORMAT : 8x44
AKCE : MODERNIZACE SIL. II/315 HRÁDEK - ÚSTÍ N/O SO113 PROVIZORNÍ KOMUNIKACE	DATUM : DSP+PDPS	STUPEN : Úřad	SOUPRAVA :
PŘÍLOHA : 3	MĚŘITKO : 1:1000	PŘÍLOHA : 3	